



CHALET BÄRGLÜEMLI

EIN STÜCK HIMMEL AUF ERDEN



GÄSTEINFORMATION

WWW.BAERGBLUUEMLI.CH



Inhaltsverzeichnis

Seite	Inhalt	Content
3	<i>Anfahrt</i>	<i>Route</i>
4	<i>Hausordnung</i>	<i>House rules</i>
5	<i>Haus Infos</i>	<i>House info</i>
6-12	<i>Ausflugstipps</i>	<i>Excursion tips</i>
13-14	<i>Bergbahnerlebnisse</i>	<i>Cable car experience</i>
15-16	<i>Erlebnistipps</i>	<i>Experience tips</i>
17-18	<i>Zum Schluss</i>	<i>Before leaving</i>



Willkommen!

Werte Gäste!

Wir hoffen, dass Sie gut angereist sind und wünschen Ihnen einen wunderschönen und erholsamen Aufenthalt!

Auf den folgenden Seiten haben wir die wichtigsten Informationen zum Haus, Ausflugstipps und Ideen für Sie zusammengestellt. Wir wünschen inspirierende Tage!

Bei Fragen oder Unklarheiten können Sie sich jederzeit telefonisch oder per Nachricht an uns wenden:

Mobile: +41 78 755 85 25
E-Mail: info@baergbluemli.ch

Wenn Ihnen der Aufenthalt bei uns gefällt, sind wir immer dankbar für eine Rezension auf Google :-)

Liebe Grüsse & schöne Ferien!

Familie Josi-Schmid



Welcome!

Dear guests!

We hope that you have arrived safely and wish you a wonderful and relaxing stay!

On the following pages we have compiled the most important information about the house, excursion tips and ideas for you. We wish you inspiring days!

If you have any questions or queries, please do not hesitate to contact us by phone or message:

Mobile: +41 78 755 85 25
E-Mail: info@baergbluemli.ch

If you enjoy your stay with us, we are always grateful for a review on Google :-)

Kind regards & enjoy your holidays!

Family Josi-Schmid

Website



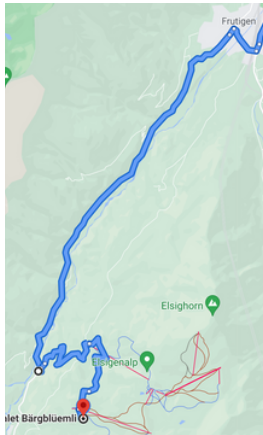
Google Rezension



Anfahrt

Wegbeschreibung

Wir empfehlen die Anfahrt über die Adalbodenstrasse (Frutigen - Adalboden, in Achseten Richtung Elsigbach). Die alte Adalbodenstrasse ist recht steil und meist nur einspurig befahrbar.



Route



Lage des Hauses

Auf Google Maps wird das Bärglüemli irrtümlicherweise als Hausnr. 17 geführt. Korrekt ist aber die Hausnr. 15!

Gehen Sie vom Kiesparkplatz links am Restaurant vorbei. Nach 30m bei der Weggabelung wählen Sie den linken Weg nach oben. Das Chalet Bärglüemli befindet sich am Ende der befahrbaren Strasse auf der linken Seite.

Schlüssel / Keys

Die Hausschlüssel sind im Schlüsseltresor neben der Haustüre beim Hintereingang (oben). Code: 0-0-1-5 danach den schwarzen Hebel runterdrücken und öffnen.

The house keys are in the key safe next to the front door at the back entrance (upstairs). Code: 0-0-1-5 then press down the black lever and open.

Route

Route description

We recommend the approach via the "Adalbodenstrasse" (Frutigen - Adalboden, in Achseten towards Elsigbach). The "Alte Adalbodenstrasse" is quite steep and mostly only one lane.

Location of the house

On Google Maps the Bärglüemli is erroneously listed as house no. 17. The correct number is 15!

From the gravel car park, walk past the restaurant on the left. After 30m at the fork in the road, take the left path upwards. Chalet Bärglüemli is at the end of the drivable road on the left.





Hausordnung

Zufahrt

Die Zufahrt zur Ferienhauszone ist nur zum Ein- / Ausladen von Gepäck erlaubt. Danach Auto bitte auf dem Kiesparkplatz unterhalb des Restaurants parkieren (nicht direkt neben dem Restaurant), danke!

Müllentsorgung

Bitte den Müll selbständig entsorgen und dafür unbedingt die offiziellen Gebührensäcke für die Abfallentsorgung verwenden. Weitere vorfrankierte Säcke sind in den meisten Geschäften erhältlich. Auf dem Parkplatz steht ein Containerhaus für Müllsäcke und Altglas.

Kurtaxe

Falls nicht schon per Anzahlung beglichen: Bitte den entsprechenden Betrag (siehe Formular) passend bei ihrer Abreise beim Formular hinterlegen.

Bitte beachten Sie, dass im Haus keine Haustiere erlaubt sind und absolutes Rauchverbot im Haus herrscht. Danke!

House rules

Access

Access to the holiday home zone is only permitted for loading / unloading luggage. Afterwards, please park your car on the gravel car park below the restaurant (not directly next to the restaurant), thank you!

Waste disposal

Please dispose of your rubbish independently and be sure to use the official waste disposal fee bags. Additional pre-stamped bags are available in most shops. There is a container house for rubbish bags and used glass in the car park.

Visitor's tax

If not already paid in advance: Please deposit the corresponding amount (see form) appropriately with the form on your departure.

Please note that pets are not allowed in the house and smoking is absolutely prohibited. Thank you!



Infos zum Haus

Hauseingänge

Sie dürfen ruhig beide Hauseingänge (oben und unten) verwenden. Die Garderobe unten ist speziell für unsere Gäste gedacht. Bitte den Schlüssel aber nicht in der Haustüre unten stecken lassen, da diese auch als Zugang für die Dauermieter im UG dient.

Heizung

Die Heizung schaltet bei kälterem Wetter automatisch ein und kann direkt an den Heizkörpern reguliert werden.

House info

House entrances

You are welcome to use both entrances (upstairs and downstairs). The downstairs cloakroom is especially for our guests. Please do not leave the key in the front door downstairs, as this also serves as access for the permanent tenants in the basement.

Heating

The heating switches on automatically in colder weather and can be regulated directly at the radiators.

Ausflugstipps | Excursion tips



Rundwanderweg Metsch (1)

Einfacher Rundweg mit schöner Aussicht auf die Niesenkette und Adelboden. Im Winter als Winterwanderweg begehbar.

- Länge: 5km
- Auf-/Abstieg: 170m
- Dauer: ca. 1:30h

Metsch circular trail (1)

Easy circular trail with beautiful views of the Niesen chain and Adelboden. In winter, it can be used as a winter hiking trail.

- Length: 5km
- Ascent/descent: 170m
- Duration: approx. 1:30h



Ausflugstipps | Excursion tips

Rundwanderweg Metsch (2)

Etwas längerer Rundweg mit leicht mehr Höhenmetern. Ein kleiner Forellensee wartet unterwegs auf Sie.

- Länge: 6km
- Auf-/Abstieg: 250m
- Dauer: ca. 2h

Metsch circular trail (2)

Somewhat longer circular trail with slightly more metres in altitude. A small trout lake awaits you on the way.

- Length: 6km
- Ascent/descent: 250m
- Duration: approx. 2h



Ausflugstipps | Excursion tips



Wanderung Brandsee (Kunstsee)

Kurze Wanderung an den künstlichen Brandsee auf der Elsigenalp. Unterwegs schöne Sicht auf die Niesenkette. Am Brandsee: Liegestühle, Grillstellen, Bademöglichkeit. 200m vom Brandsee: Bergrestaurant Elsigenalp

- Länge: 3km (1,5km pro Weg)
- Auf-/Abstieg: 250m
- Dauer: ca. 1:30h (45' pro Weg)

Hike to Brandsee (artificial lake)

Short hike to the artificial Brandsee lake on Elsigenalp. On the way, beautiful views of the Niesen chain. At the Brandsee: sun loungers, barbecue areas, bathing facilities. 200m from the Brandsee: Elsigenalp mountain restaurant.

- Length: 3km (1.5km each way)
- Ascent/descent: 250m
- Duration: approx. 1:30h (45' each way)



Ausflugstipps | Excursion tips



Wanderung Elsigseeli (Natursee)

Wanderung via Brandsee ans Elsigseeli (schöner Natursee). Bademöglichkeit, Liegestühle und Grillstellen am See vorhanden. Bei längerer Trockenheit kann der See ausgetrocknet sein.

- Länge: 5.7km (2.85 km pro Weg)
- Auf-/Abstieg: 330m
- Dauer: ca. 2:20h (1:10h pro Weg)

Hike Elsigseeli (natural lake)

Hike via Brandsee to Elsigseeli (beautiful natural lake). Swimming, deckchairs and barbecue facilities available at the lake. During prolonged dry spells, the lake may dry out.

- Length: 5.7km (2.85km each way)
- Ascent/descent: 330m
- Duration: approx. 2:20h (1:10h each way)



Ausflugstipps | Excursion tips



Wanderung Elsighorn (2330 mÜM)

Wanderung via Brandsee auf das Elsighorn mit spektakulärer Aussicht auf das Frutigland Richtung Thunersee. Einfacher Weg ohne gefährliche Stellen aber doch etwas anstrengender (beachte die Höhenmeter).

- Länge: 10km (5 km pro Weg)
- Auf-/Abstieg: 780m
- Dauer: ca. 4-5h (2:30h pro Weg)

Hike Elsighorn (2330 a.s.l.)

Hike via Brandsee to the Elsighorn with spectacular views of the Frutigland towards Lake Thun. Easy trail with no dangerous sections but a little more strenuous (note the metres in altitude).

- Length: 10km (5 km each way)
- Ascent/descent: 780m
- Duration: approx. 4-5h (2:30h each way)



Ausflugstipps | Excursion tips

Wanderung Bunderalp

Etwas weiter als der Rundwanderweg (2) auf die Bunderalp wo im Juli-August die Alpwirtschaft geöffnet ist. Wer Glück hat, begegnet oberhalb der Bunderalp (Richtung Bunderchumi) sogar ein paar Murmeli.



- Länge: 9km
- Auf-/Abstieg: 430m
- Dauer: ca. 2:40h

Für Sportliche:

- Bunderspitz (2546 müM) mit grossartiger Aussicht!
- Bunderchrinde (2382 müM)

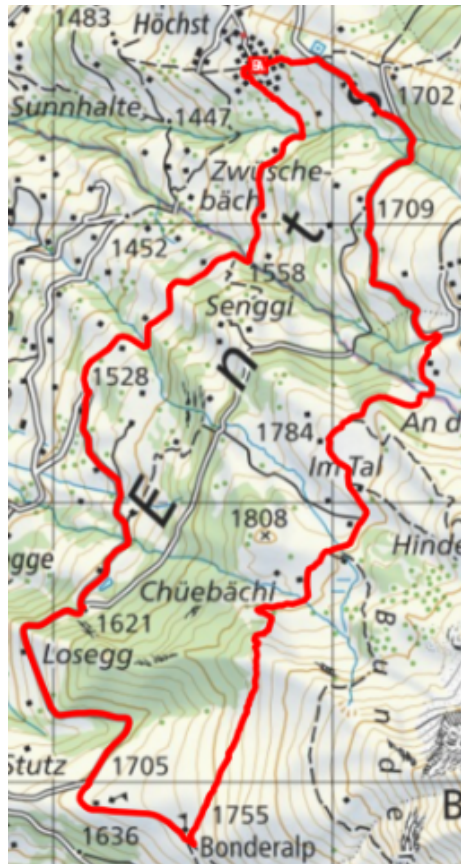
Hike Bunderalp

A little further than the circular trail (2) to the Bunderalp where the alpine restaurant is open in July-August. If you are lucky, you may even meet a few marmots above the Bunderalp (in the direction of Bunderchumi).

- Length: 9km
- Ascent/descent: 430m
- Duration: approx. 2:40h

For the sporty:

- Bunderspitz (2546 m) - great view!
- Bunderchrinde (2382 m)




Ausflugstipps | Excursion tips

Cholerschluht Adelboden

Erlebe die Kraft des Wassers auf einer eindrücklichen Rundwanderung durch die Cholerschluht zum Pochtenkessel.

Parkplatz: auf der Adelbodenstrasse nach Adelboden (nur 500m nach der Einfahrt von Metsch herkommend).
Alternativer Start ab Adelboden.

- Länge: 2,5km
- Auf-/Abstieg: 180m
- Dauer: ca. 1h



Gorge Experience Adelboden

Experience the power of water on an impressive circular hike through the 'Cholerschluht' to the 'Pochtenkessel'.

Parking: on the 'Adelbodenstrasse' to Adelboden (only 500m after the entrance coming from Metsch).
Alternative start from Adelboden.

- Length: 2,5km
- Ascent/descent: 180m
- Duration: approx. 1h



Bergbahnerlebnisse | Cable car experience

Elsigenalp

<https://elsigen-metsch.ch>

Die Hausbahn ab Elsigbach nach Elsigenalp. Von dort 5' Fussmarsch zum Brandsee, bzw. 30' zum Natursee oder 90' zum Elsihorn (Routen siehe vorne)

Cable car from Elsigbach to Elsigenalp. From there 5' walk to the Brandsee, or 30' to the Natursee or 90' to the Elsihorn (for routes see front).




Engstligenalp

<https://engstligenalp.ch>

600m hohe Wasserfälle zu Fuss vom Parkplatz erreichbar. Traumhafte Hochebene auf 2000 müM. Globi-Bahn & Rundwanderwege.

600m high waterfalls accessible on foot from the car park. Wonderful plateau at 2000 m altitude. Globi railway & circular hiking trails.



Bergbahnerlebnisse | Cable car experience

Sillerenbühl

<https://vogellisiberg.ch>

45km Trottnet – Routen. Vogellisi-Themenwanderung (Bergstation zur Zwischenstation).

45km scooter routes. Vogellisi theme hike (mountain station to intermediate station).



Tschentenalp

<https://www.tschentenalp.ch>

Giant Swing – Riesenschaukel. Wandern, Biken, Spielplatz & Bergrestaurant.

Giant Swing, hiking, biking, playground & mountain restaurant.




Oeschinensee

<https://www.oeschinensee.ch>

Rodelbahn, Ruderboote, Grillstellen.

Toboggan run, rowing boat, barbecue sites.



Erlebnistipps

Besichtigung Alpkäserei

Juli und August jeden Mittwoch,
Anmeldung bei Frutigen Tourismus,
Tel. 033 671 14 21

Tour of the alpine cheese dairy

July and August every Wednesday,
registration with Frutigen Tourism,
Tel. 033 671 14 21

Hallen- & Freibad Frutigen

<https://www.sportzentrum-frutigen.ch>
mit Kinderbecken, Sauna, Whirlpool,
Beachvolley, Kunstrasen, Gym.

In- & outdoor swimming pool lwith
children's pool, sauna, whirlpool,
beach volley, artificial turf, gym



Pumptrack, Kletterturm, Minigolf beim Frutigresort

<https://www.frutigresort.ch>

Pumptrack, climbing tower, minigolf
at Frutigresort



Weitere Erlebnisse | More Experiences

Wellness

The Cambrian Adelboden

<https://www.thecambrianadelboden.com>

Aussenpool mit der schönsten Aussicht
Outdoor pool with the most beautiful view

Waldhotel Doldenhorn Kandersteg

<https://doldenhorn-ruedihus.ch>

Schöne und grosse Wellnessanlage
Beautiful and large wellness area



Blausee

<https://www.blausee.ch>

Idyllischer Forellensee mit Spielplatz
und Grillstellen. Absolut sehenswert!

*Idyllic trout lake with playground and
barbecue areas. Absolutely worth a
visit!*





Zum Schluss...

Wir hoffen, Sie konnten eine wunderschöne, erholsame Zeit im Bärghlümüeli verbringen. Danke für ihren Besuch!

Endreinigung

Wenn sie mit Endreinigung gebucht haben, bitten wir sie um folgendes:

- Küche (inkl. Kaffemaschine & Backofen) gereinigt hinterlassen.
- Kühlschrank & Spülmaschine ausgeräumt (bitte keine Lebensmittel hinterlassen).
- Müll geleert (s. unten)

Müll - Entsorgung

- Kehricht in weissen vorfrankierten AVAG Müllsäcken im Schopf beim Parkplatz unten deponieren.
- Altglascontainer ist gleich nebenan vom Schopf.

Schlüssel

Bei Ihrer Abreise bitte Haustüren abschliessen und Schlüssel ins Schlüsselfach zurücklegen.

Before leaving...

We hope you had a wonderful and relaxing time at Bärghlümüeli. Thank you for your visit!

Final cleaning

If you have booked with final cleaning, we ask you to do the following:

- Leave kitchen (incl. coffee machine & oven) cleaned.
- Fridge & dishwasher emptied (please do not leave any food behind).
- Rubbish emptied (see below)

Rubbish - Disposal

- Please deposit your rubbish in white pre-stamped AVAG rubbish bags in the shed near the car park.
- The bottle bank is right next door to the shed.

Key

When you leave, please lock the front doors and put the key in the key box.



Zufrieden? | Happy?

Google Rezension

Sind sie zufrieden mit dem Chalet Bärghlümli? Hinterlassen sie uns doch eine Bewertung auf Google, danke!

Are you satisfied with Chalet Bärghlümli? Leave us a review on Google, thank you!



Weitersagen

Unsere liebsten Gäste sind Freunde und deren Freunde. Darum sind wir dankbar wenn Sie uns weiterempfehlen oder noch besser uns erneut besuchen!

Tell your friends

Our dearest guests are friends and their friends. That is why we are grateful if you recommend us to others or, even better, visit us again!

Gute Heimreise & danke für Ihren Besuch!

Have a safe journey home & thank you for visiting!